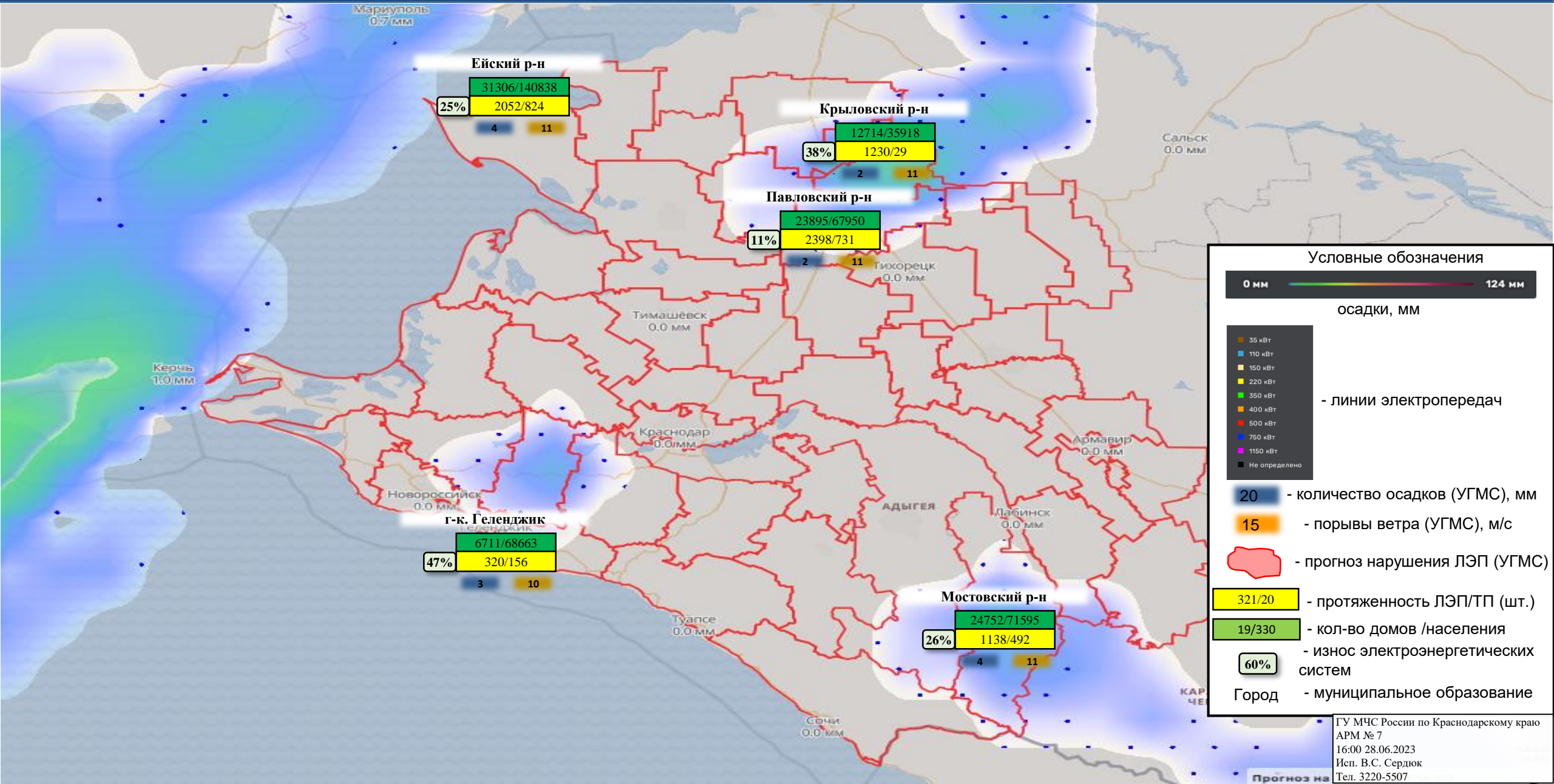


# ИНФОРМАЦИОННЫЕ МАТЕРИАЛЫ ПО ОСАДКАМ И УСИЛЕНИЮ ВЕТРА НА ТЕРРИТОРИИ КРАСНОДАРСКОГО КРАЯ (РИСК НАРУШЕНИЯ ЭЛЕКТРОСНАБЖЕНИЯ НА 29.06.2023)



Мариуполь  
0.7 мм

**Ейский р-н**  
31306/140838  
25% 2052/824  
4 11

**Крыловский р-н**  
12714/35918  
38% 1230/29  
2 11

**Павловский р-н**  
23895/67950  
11% 2398/731  
2 11

**г-к. Геленджик**  
6711/68663  
47% 320/156  
3 10

**Мостовский р-н**  
24752/71595  
26% 1138/492  
4 11

Сальск  
0.0 мм

Тихорецк  
0.0 мм

Тимашёвск  
0.0 мм

Керчь  
1.0 мм

Краснодар  
0.0 мм

Армавир  
0.0 мм

Новороссийск  
0.0 мм

Адыгея

Дабинск  
0.0 мм

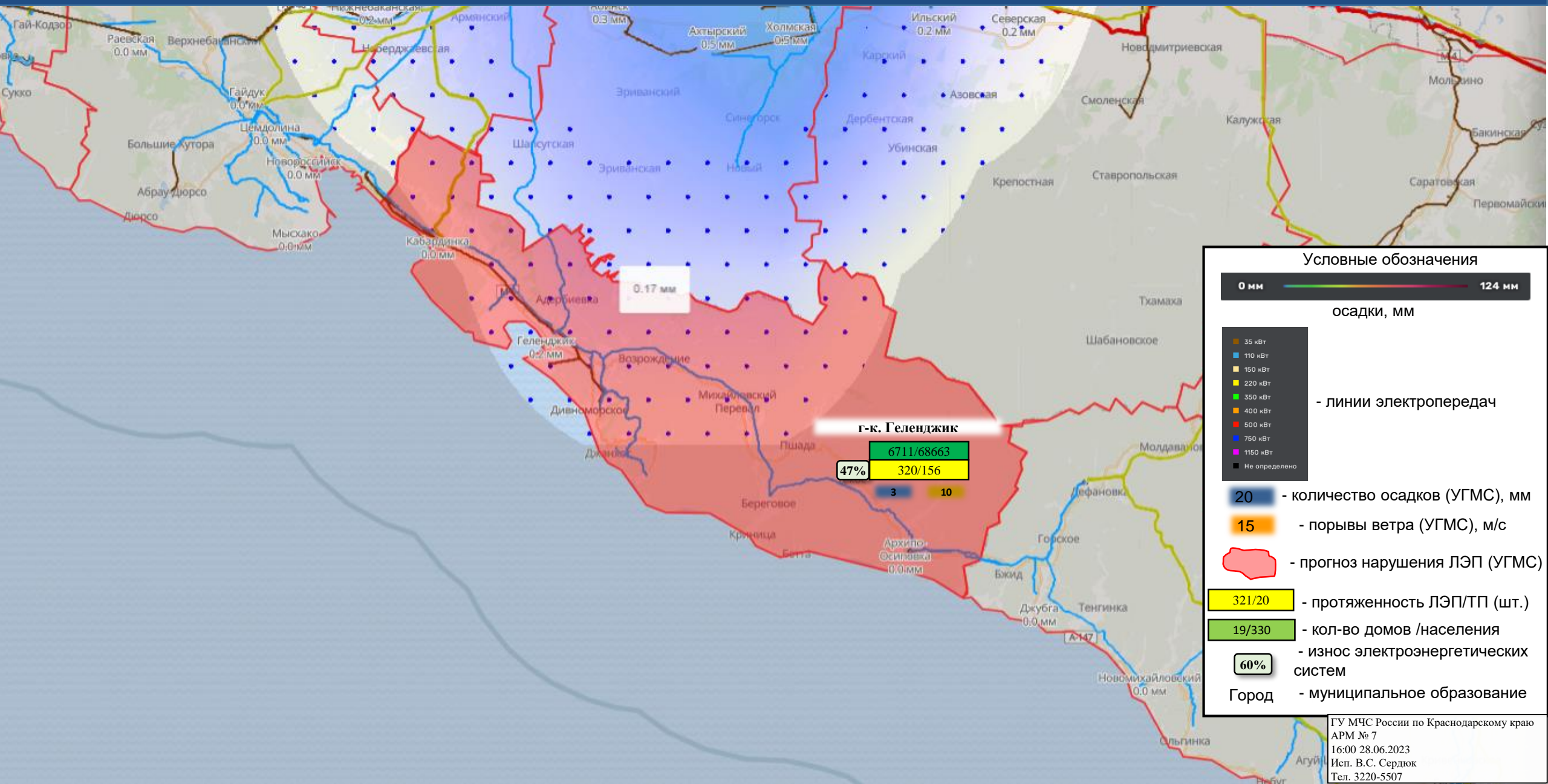
Туапсе  
0.0 мм

Сочи  
0.0 мм

КАР  
ЧЕ

Прогноз на

# ИНФОРМАЦИОННЫЕ МАТЕРИАЛЫ ПО ОСАДКАМ И УСИЛЕНИЮ ВЕТРА НА ТЕРРИТОРИИ КРАСНОДАРСКОГО КРАЯ (РИСК НАРУШЕНИЯ ЭЛЕКТРОСНАБЖЕНИЯ НА 29.06.2023)



**Условные обозначения**

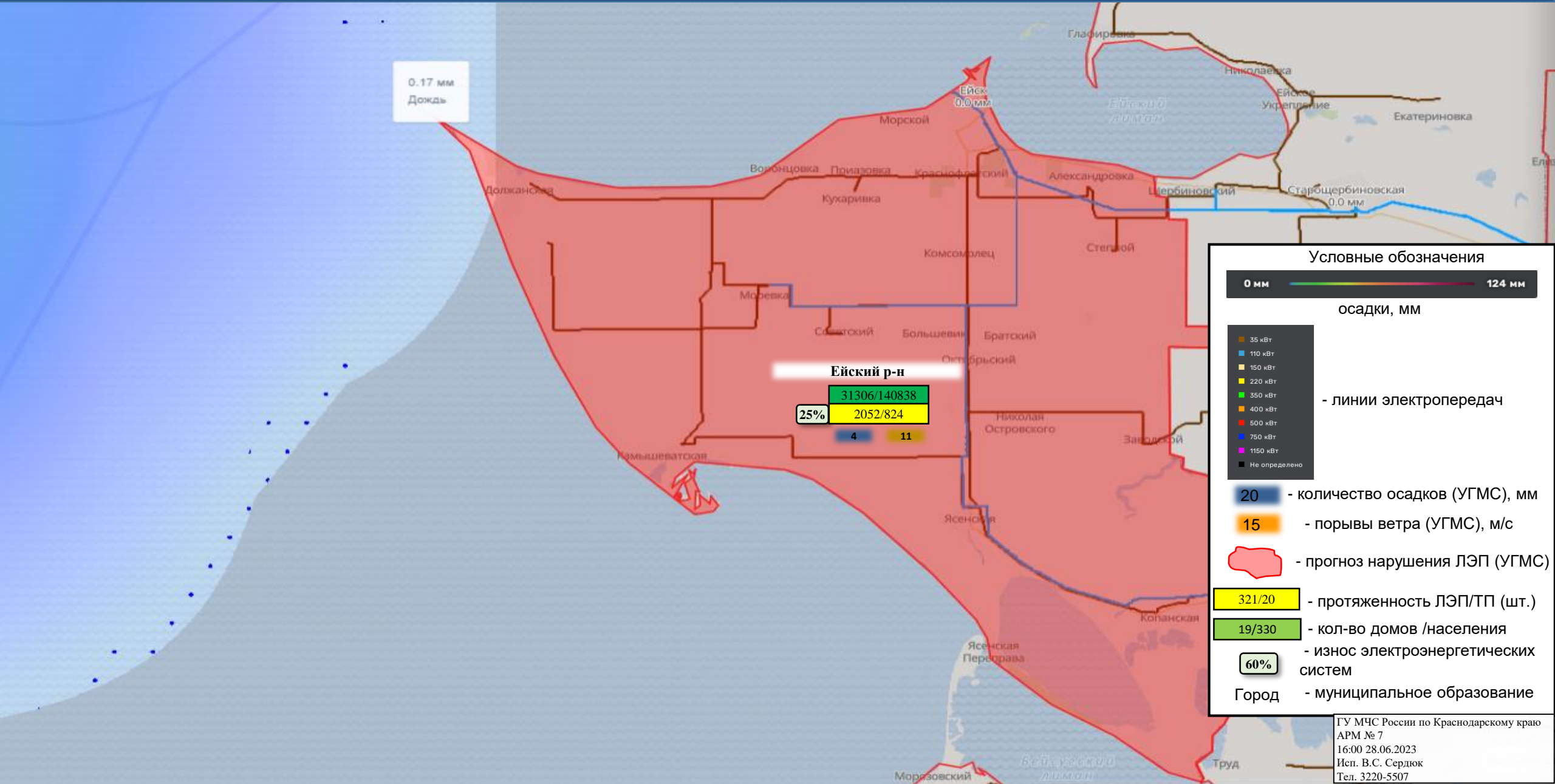
0 мм — 124 мм  
осадки, мм

35 кВт, 110 кВт, 150 кВт, 220 кВт, 350 кВт, 400 кВт, 500 кВт, 750 кВт, 1150 кВт, Не определено  
- линии электропередач

20 - количество осадков (УГМС), мм  
15 - порывы ветра (УГМС), м/с  
- прогноз нарушения ЛЭП (УГМС)

321/20 - протяженность ЛЭП/ТП (шт.)  
19/330 - кол-во домов /населения  
60% - износ электроэнергетических систем  
Город - муниципальное образование

ИНФОРМАЦИОННЫЕ МАТЕРИАЛЫ ПО ОСАДКАМ И УСИЛЕНИЮ ВЕТРА  
 НА ТЕРРИТОРИИ КРАСНОДАРСКОГО КРАЯ  
 (РИСК НАРУШЕНИЯ ЭЛЕКТРОСНАБЖЕНИЯ НА 29.06.2023)



0.17 мм  
Дождь

**Ейский р-н**  
 31306/140838  
 25% 2052/824  
 4 11

**Условные обозначения**

0 мм ————— 124 мм  
осадки, мм

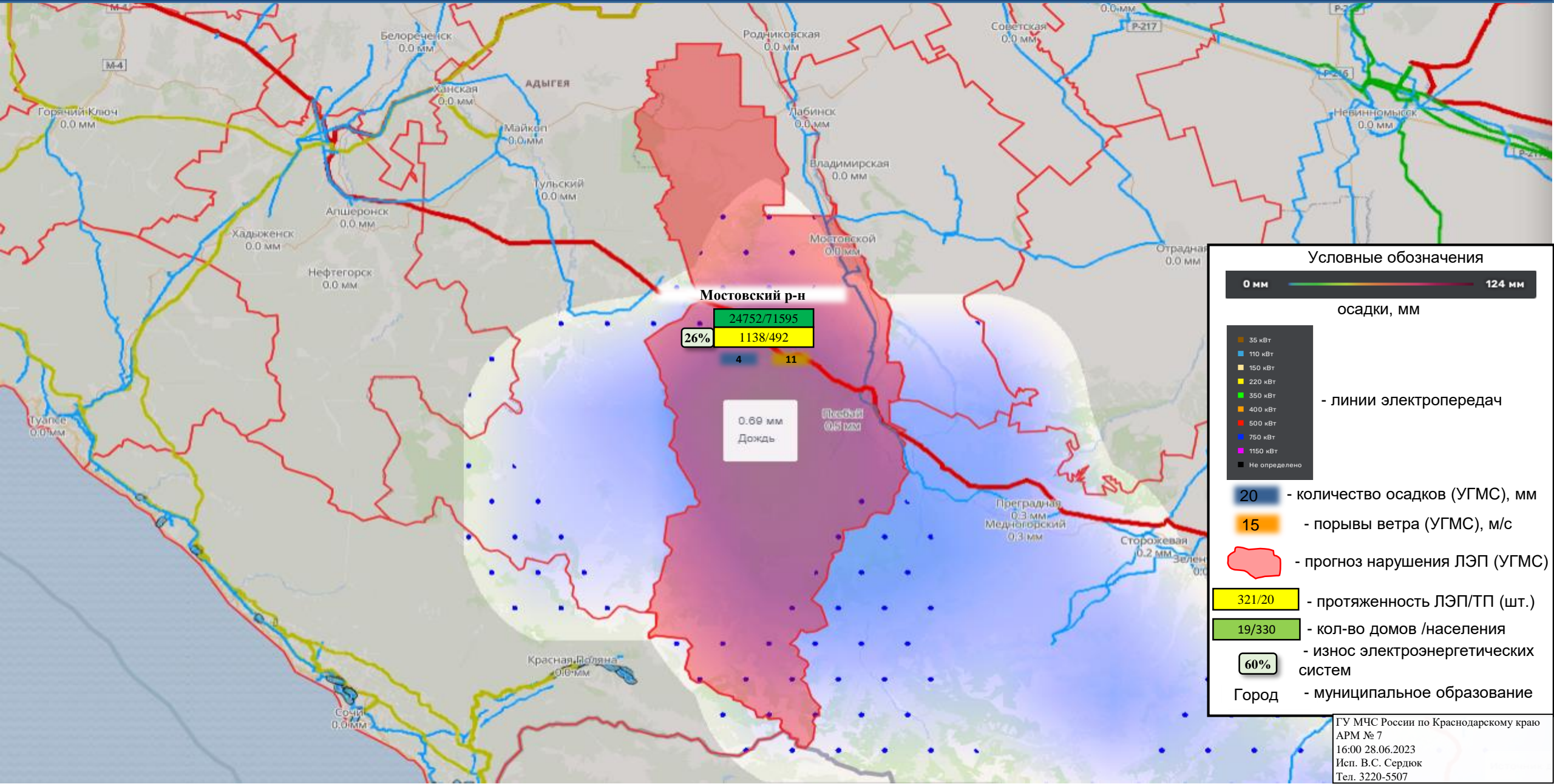
- 35 кВт
- 110 кВт
- 150 кВт
- 220 кВт
- 350 кВт
- 400 кВт
- 500 кВт
- 750 кВт
- 1150 кВт
- Не определено

- линии электропередач

20 - количество осадков (УГМС), мм  
 15 - порывы ветра (УГМС), м/с  
 - прогноз нарушения ЛЭП (УГМС)

321/20 - протяженность ЛЭП/ТП (шт.)  
 19/330 - кол-во домов /населения  
 60% - износ электроэнергетических систем  
 Город - муниципальное образование

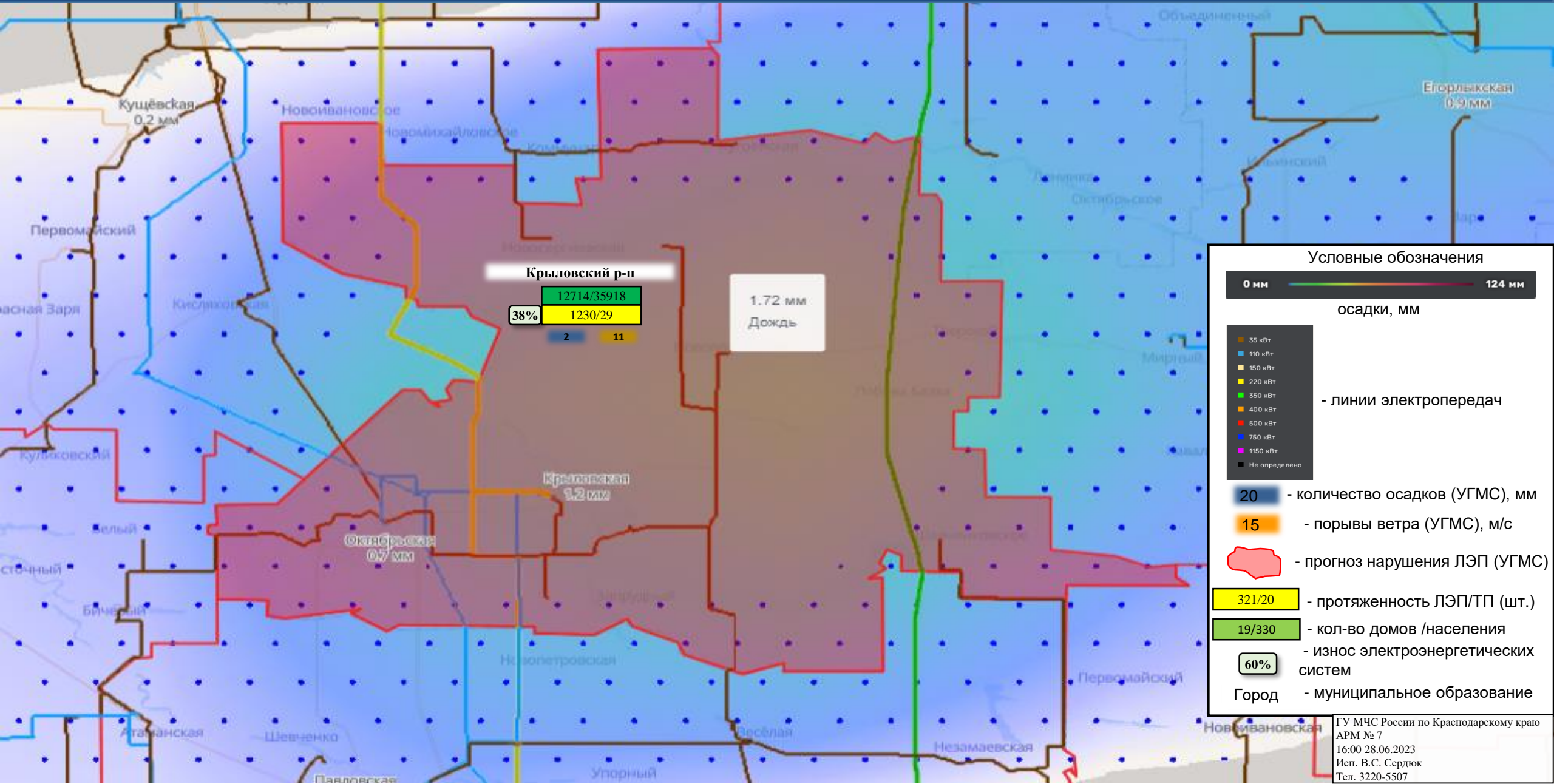
# ИНФОРМАЦИОННЫЕ МАТЕРИАЛЫ ПО ОСАДКАМ И УСИЛЕНИЮ ВЕТРА НА ТЕРРИТОРИИ КРАСНОДАРСКОГО КРАЯ (РИСК НАРУШЕНИЯ ЭЛЕКТРОСНАБЖЕНИЯ НА 29.06.2023)



**Мостовский р-н**  
24752/71595  
26% 1138/492  
4 11

0.69 мм  
Дождь

# ИНФОРМАЦИОННЫЕ МАТЕРИАЛЫ ПО ОСАДКАМ И УСИЛЕНИЮ ВЕТРА НА ТЕРРИТОРИИ КРАСНОДАРСКОГО КРАЯ (РИСК НАРУШЕНИЯ ЭЛЕКТРОСНАБЖЕНИЯ НА 29.06.2023)



**Условные обозначения**

0 мм ————— 124 мм  
осадки, мм

- 35 кВТ
- 110 кВТ
- 150 кВТ
- 220 кВТ
- 350 кВТ
- 400 кВТ
- 500 кВТ
- 750 кВТ
- 1150 кВТ
- Не определено

- линии электропередач

20 - количество осадков (УГМС), мм

15 - порывы ветра (УГМС), м/с

- прогноз нарушения ЛЭП (УГМС)

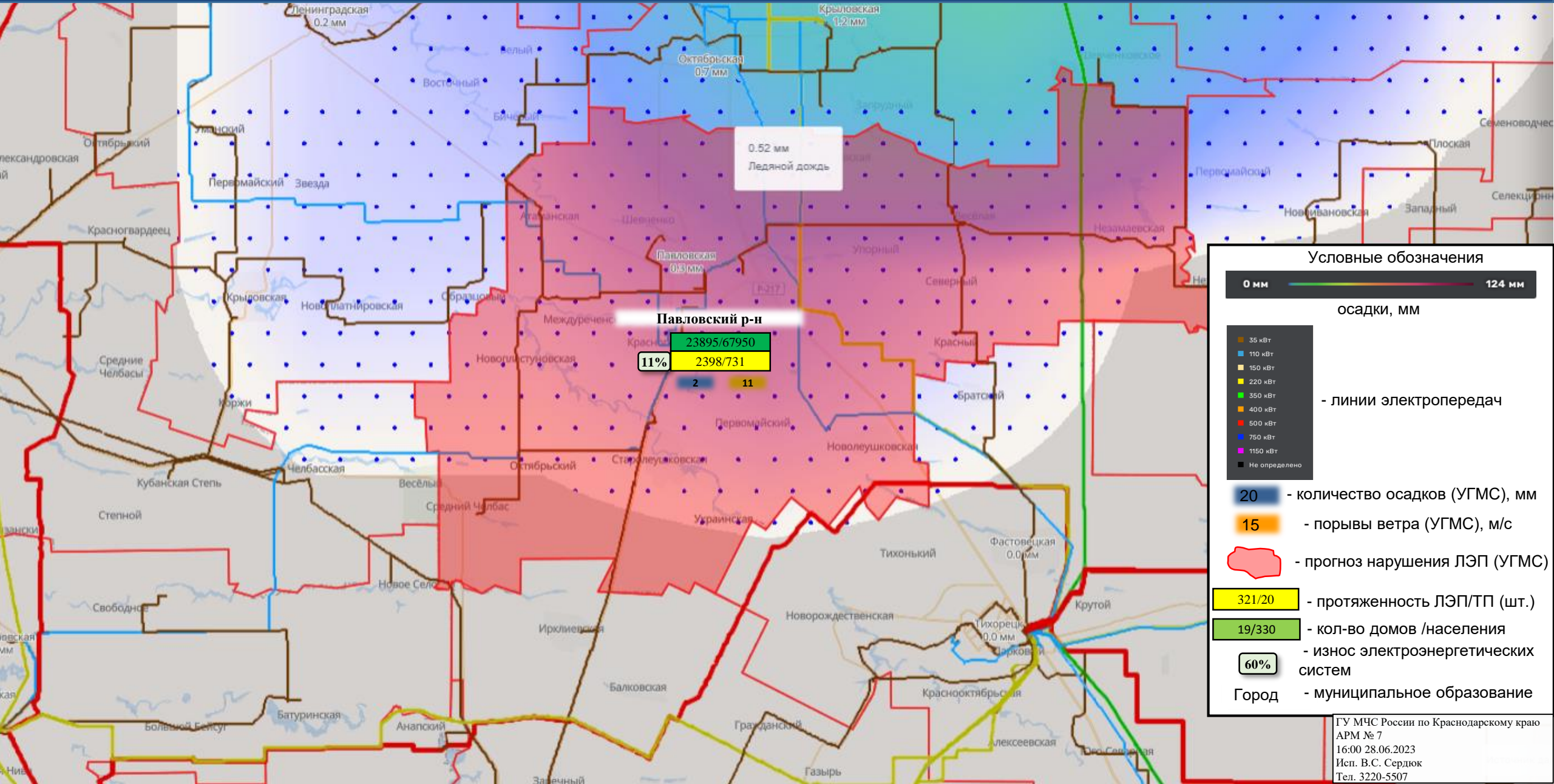
321/20 - протяженность ЛЭП/ТП (шт.)

19/330 - кол-во домов /населения

60% - износ электроэнергетических систем

Город - муниципальное образование

# ИНФОРМАЦИОННЫЕ МАТЕРИАЛЫ ПО ОСАДКАМ И УСИЛЕНИЮ ВЕТРА НА ТЕРРИТОРИИ КРАСНОДАРСКОГО КРАЯ (РИСК НАРУШЕНИЯ ЭЛЕКТРОСНАБЖЕНИЯ НА 29.06.2023)

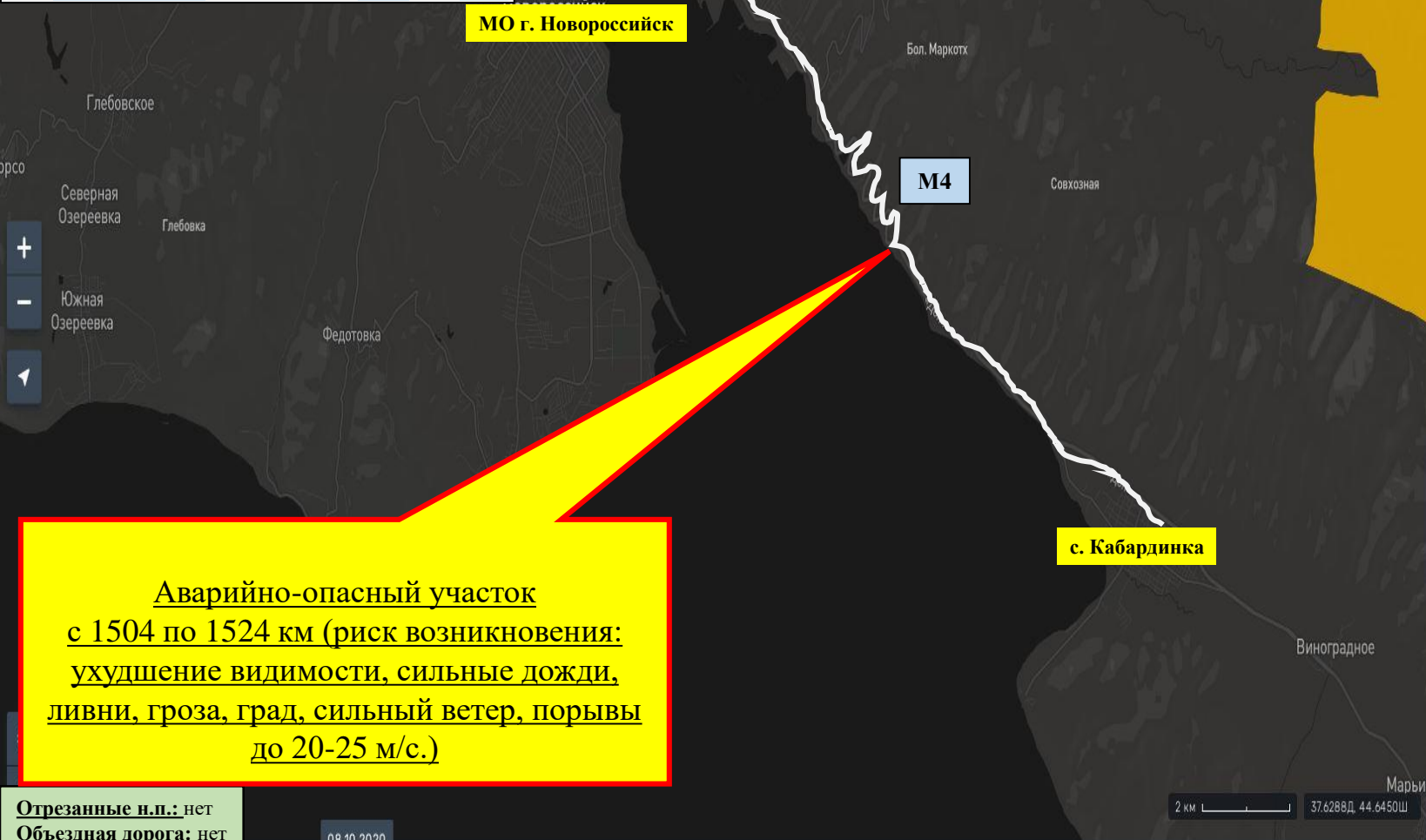


**Павловский р-н**  
23895/67950  
11% 2398/731

0.52 мм  
Ледяной дождь

ИНФОРМАЦИОННЫЕ МАТЕРИАЛЫ ПО РИСКУ НАРУШЕНИЯ ТРАНСПОРТНОГО СООБЩЕНИЯ,  
СВЯЗАННЫХ С НЕБЛАГОПРИЯТНЫМИ МЕТЕОЯВЛЕНИЯМИ  
НА ФЕДЕРАЛЬНОЙ АВТОМОБИЛЬНОЙ ДОРОГЕ М-4 ДОН (НА 12.06.2023)

Прогноз метеоявлений										
Вс 11 июнь	Пн 12	Вт 13	Ср 14	Чт 15	Пт 16	Сб 17	Вс 18	Пн 19	Вт 20	
Температура воздуха, °С	+23	+22	+24	+23	+24	+24	+25	+24	+25	+26
Порывы ветра, м/с	+20	+18	+19	+21	+19	+18	+19	+20	+18	+19
Осадки в жидком эквиваленте, мм	6	3	5	4	5	5	4	10	14	14
	0	0.8	2.1	17.4	0	0	0	0.6	0	0.1



Атлас рисков и угроз

СЛОИ СОБЫТИЯ МАРШРУТЫ

Поиск слоя

ПРОЧЕЕ

ТЕХНОГЕННЫЕ

ПРИРОДНЫЕ

COVID-2019

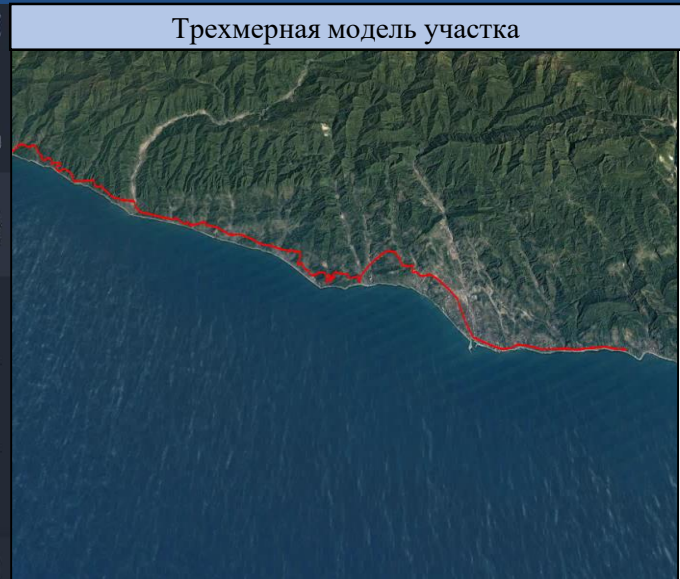
Административные границы

Оперативный прогноз

СТАТИСТИКА РЕГИОНАМ

Дорожно-транспортные происшествия

Добавить слой

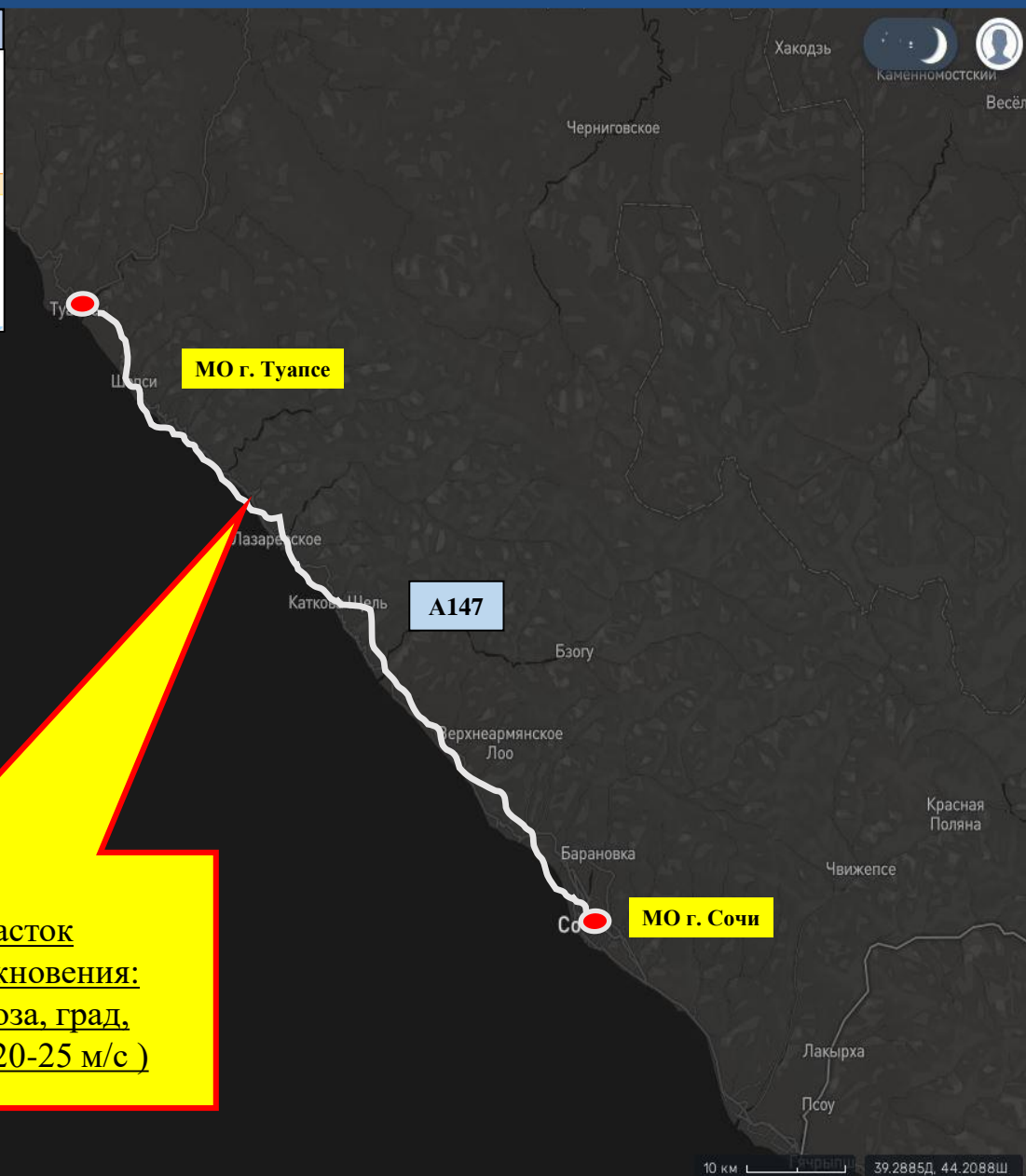


- Условные обозначения
- Участок автодороги с повышенным риском возникновения ДТП, нарушением движения
  - Объездная дорога
  - Населенный пункт

ИНФОРМАЦИОННЫЕ МАТЕРИАЛЫ ПО РИСКУ НАРУШЕНИЯ ТРАНСПОРТНОГО СООБЩЕНИЯ,  
СВЯЗАННЫХ С НЕБЛАГОПРИЯТНЫМИ МЕТЕОЯВЛЕНИЯМИ НА АВТОДОРОГЕ А-147  
В КРАСНОДАРСКОМ КРАЕ (НА 12.06.2023)

**Прогноз метеоявлений**

11 июнь	12	13	14	15	16	17	18	19	20
Температура воздуха, °С	+26	+23	+25	+24	+25	+25	+26	+26	+27
	+20	+19	+21	+21	+20	+19	+19	+21	+20
Порывы ветра, м/с	4	6	6	6	5	5	5	3	5
Осадки в жидком эквиваленте, мм	9,5	5	14,3	7,7	1,6	0,3	0	2	0,3



Атлас рисков и угроз

СЛОИ СОБЫТИЯ МАРШРУТЫ

Поиск слоя

ПРОЧЕЕ

ТЕХНОГЕННЫЕ

ПРИРОДНЫЕ

ЭКОЛОГИЧЕСКИЕ

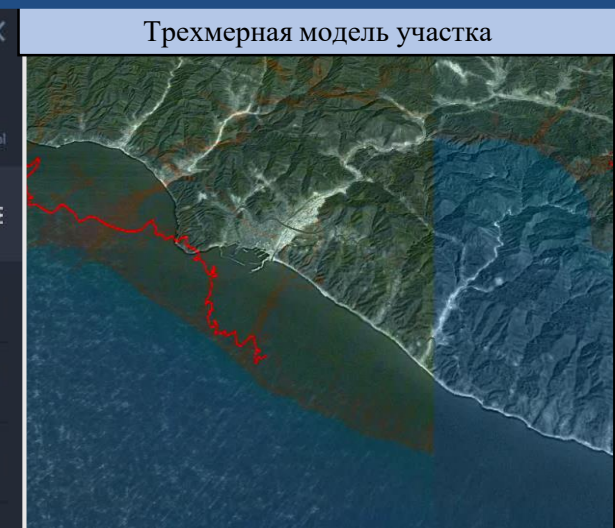
COVID-2019

Административные границы

Оперативный прогноз

СТАТИСТИКА ЧС ПО РЕГИОНАМ

Добавить слой



- Условные обозначения**
- Участок автодороги с повышенным риском возникновения ДТП, нарушением движения
  - Объездная дорога
  - Населенный пункт

**Аварийно-опасный участок с 52 по 198 км (риск возникновения: сильные дожди, ливни, гроза, град, сильный ветер, порывы до 20-25 м/с)**

Отрезанные н.п.: нет  
Объездная дорога: нет