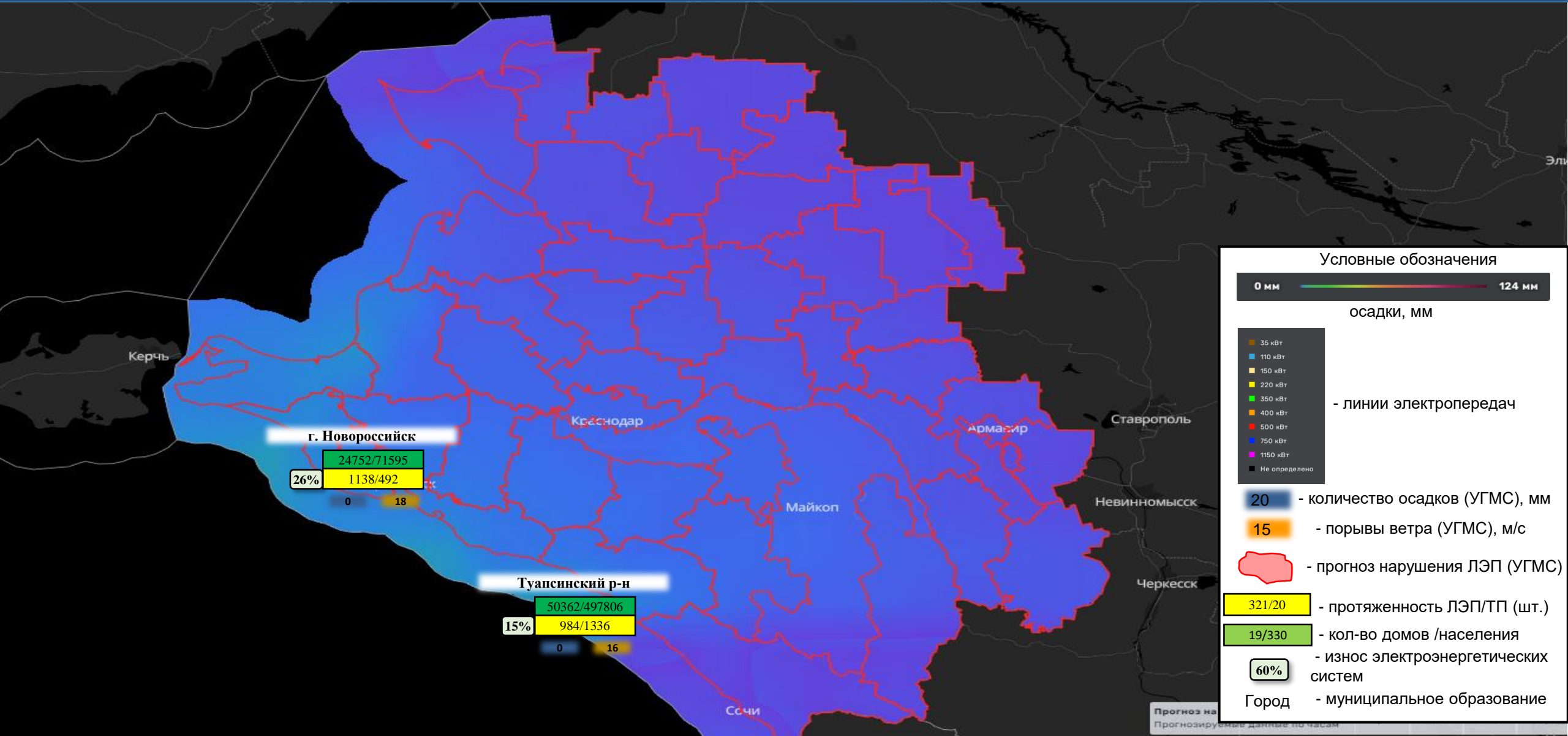


ИНФОРМАЦИОННЫЕ МАТЕРИАЛЫ ПО УСИЛЕНИЮ ВЕТРА НА ТЕРРИТОРИИ КРАСНОДАРСКОГО КРАЯ (РИСК НАРУШЕНИЯ ЭЛЕКТРОСНАБЖЕНИЯ НА 12.05.2023)



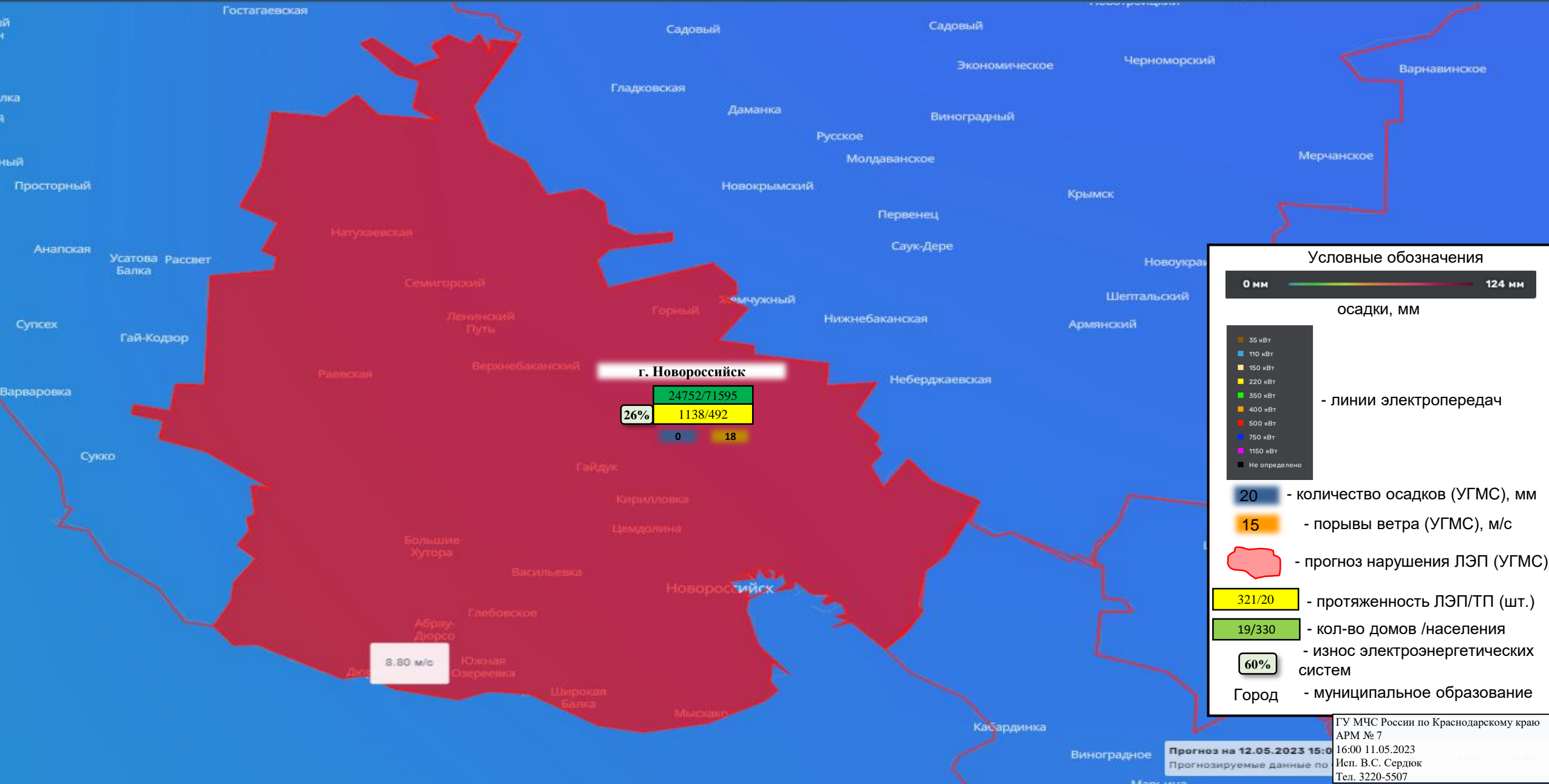
г. Новоросийск

24752/71595
1138/492
26%
0 18

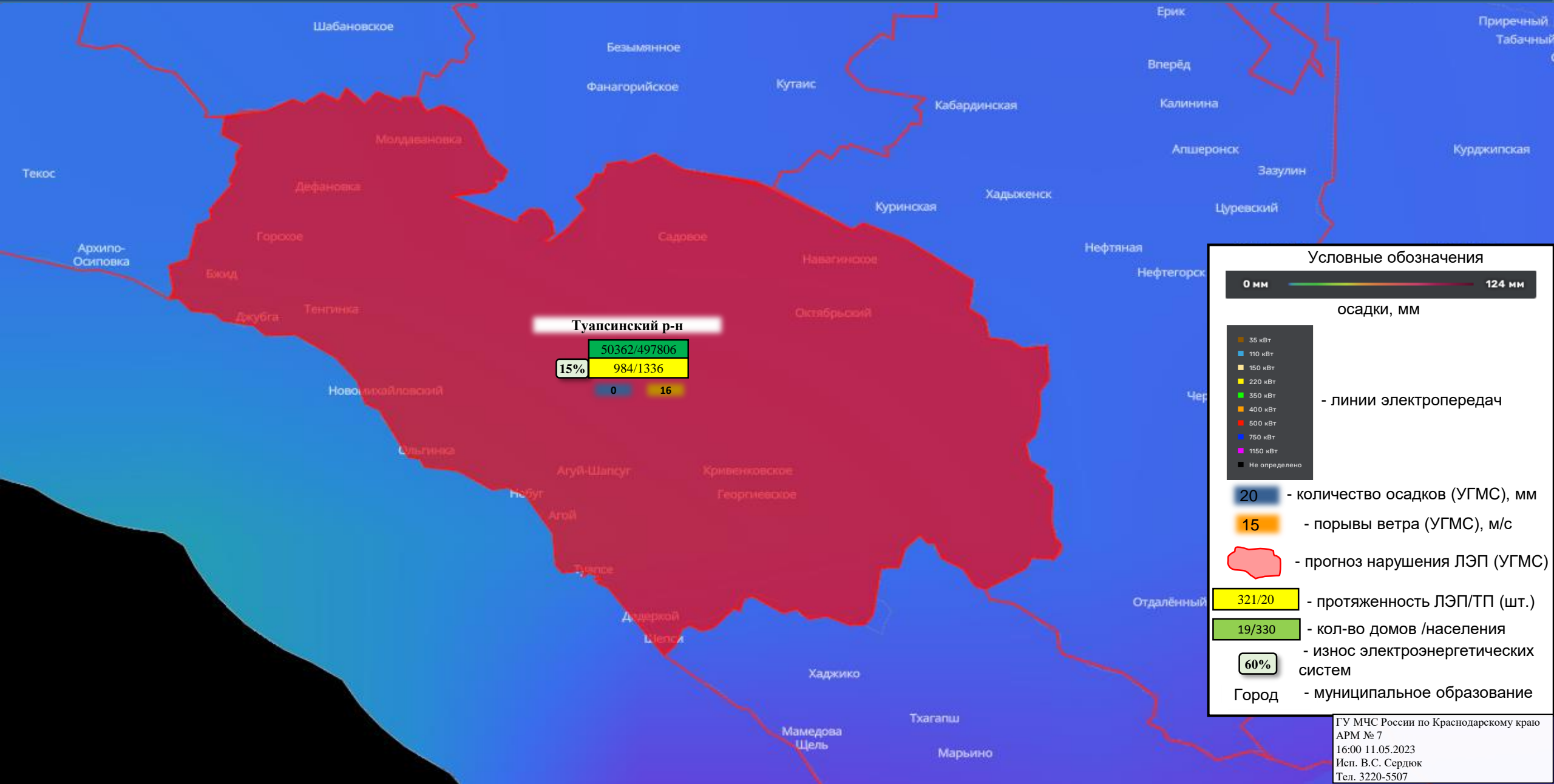
Туапсинский р-н

50362/497806
984/1336
15%
0 16

ИНФОРМАЦИОННЫЕ МАТЕРИАЛЫ ПО УСИЛЕНИЮ ВЕТРА НА ТЕРРИТОРИИ КРАСНОДАРСКОГО КРАЯ (РИСК НАРУШЕНИЯ ЭЛЕКТРОСНАБЖЕНИЯ НА 12.05.2023)



ИНФОРМАЦИОННЫЕ МАТЕРИАЛЫ ПО УСИЛЕНИЮ ВЕТРА НА ТЕРРИТОРИИ КРАСНОДАРСКОГО КРАЯ (РИСК НАРУШЕНИЯ ЭЛЕКТРОСНАБЖЕНИЯ НА 12.05.2023)



Условные обозначения

0 мм — 124 мм
осадки, мм

- 35 кВт
- 110 кВт
- 150 кВт
- 220 кВт
- 350 кВт
- 400 кВт
- 500 кВт
- 750 кВт
- 1150 кВт
- Не определено

- линии электропередач

20 - количество осадков (УГМС), мм

15 - порывы ветра (УГМС), м/с

- прогноз нарушения ЛЭП (УГМС)

321/20 - протяженность ЛЭП/ТП (шт.)

19/330 - кол-во домов /населения

60% - износ электроэнергетических систем

Город - муниципальное образование

ИНФОРМАЦИОННЫЕ МАТЕРИАЛЫ ПО РИСКУ НАРУШЕНИЯ ТРАНСПОРТНОГО СООБЩЕНИЯ,
СВЯЗАННЫХ С НЕБЛАГОПРИЯТНЫМИ МЕТЕОЯВЛЕНИЯМИ
НА ФЕДЕРАЛЬНОЙ АВТОМОБИЛЬНОЙ ДОРОГЕ М-4 ДОН (НА 12.05.2023)

Прогноз метеоявлений

Чт 11 май	Пт 12	Сб 13	Вс 14	Пн 15	Вт 16	Ср 17	Чт 18	Пт 19	Сб 20	
Температура воздуха, °С	+18	+17	+17	+16	+19	+18	+20	+16	+16	+17
Порывы ветра, м/с	+8	+8	+12	+13	+11	+12	+15	+14	+13	+13
Осадки в жидком эквиваленте, мм	0	0	0	0,7	0,1	0	0	2,2	4,9	3,7



**Аварийно-опасный участок
с 1504 по 1524 км (риск возникновения:
ухудшение видимости, сильный ветер)**

Отрезанные н.п.: нет
Объездная дорога: нет

08.10.2020

Атлас рисков и угроз

СЛОИ СОБЫТИЯ МАРШРУТЫ

Поиск слоя

ПРОЧЕЕ

ТЕХНОГЕННЫЕ

ПРИРОДНЫЕ

COVID-2019

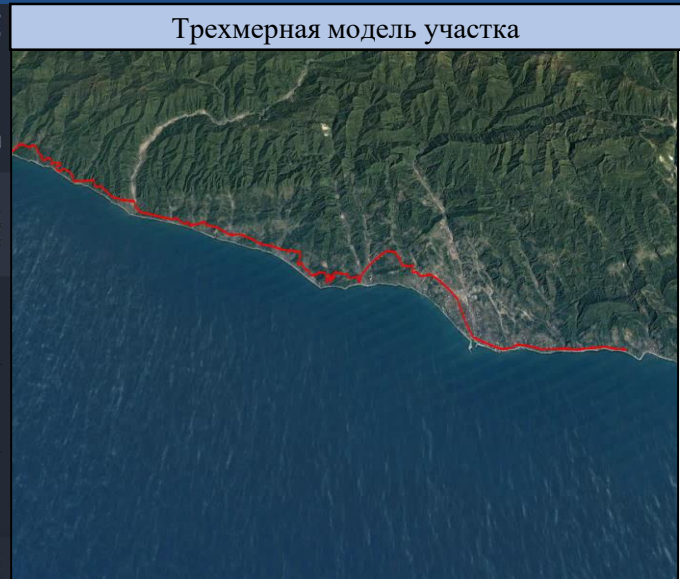
Административные границы

Оперативный прогноз

СТАТИСТИКА РЕГИОНАМ

Дорожно-транспортные происшествия

Добавить слой



- Условные обозначения**
- Участок автодороги с повышенным риском возникновения ДТП, нарушением движения
 - Объездная дорога
 - Населенный пункт

ИНФОРМАЦИОННЫЕ МАТЕРИАЛЫ ПО РИСКУ НАРУШЕНИЯ ТРАНСПОРТНОГО СООБЩЕНИЯ,
СВЯЗАННЫХ С НЕБЛАГОПРИЯТНЫМИ МЕТЕОЯВЛЕНИЯМИ НА АВТОДОРОГЕ А-147
В КРАСНОДАРСКОМ КРАЕ (НА 12.05.2023)

Прогноз метеоявлений										
Чт 11 май	Пт 12	Сб 13	Вс 14	Пн 15	Вт 16	Ср 17	Чт 18	Пт 19	Сб 20	
Температура воздуха, °C	+20	+21	+16	+18	+21	+20	+23	+18	+19	+18
+в	+11	+14	+13	+14	+11	+14	+15	+14	+13	
Порывы ветра, м/с	5	15	10	12	10	5	10	5	7	4
Осадки в жидком эквиваленте, мм	0	0	1,1	0,9	0	0	0	0,9	3	3,1



Атлас рисков и угроз

СЛОИ СОБЫТИЯ МАРШРУТЫ

Поиск слоя

- ПРОЧЕЕ
- ТЕХНОГЕННЫЕ
- ПРИРОДНЫЕ
- ЭКОЛОГИЧЕСКИЕ

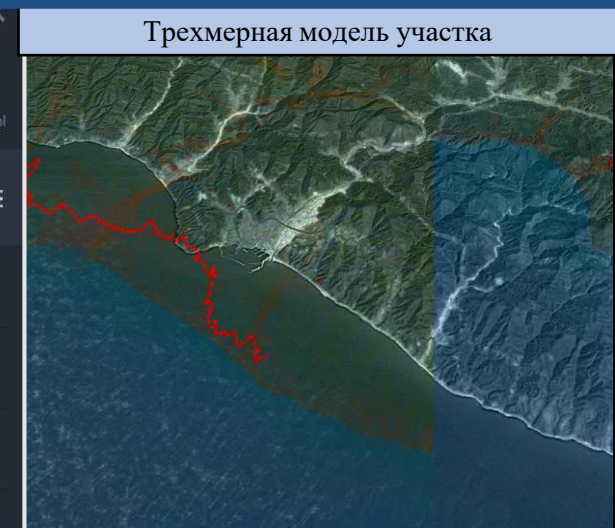
COVID-2019

Административные границы

Оперативный прогноз

СТАТИСТИКА ЧС ПО РЕГИОНАМ

Добавить слой



- Условные обозначения
- Участок автодороги с повышенным риском возникновения ДТП, нарушением движения
 - Объездная дорога
 - Населенный пункт

Аварийно-опасный участок с 52 по 198 км (риск возникновения: ухудшение видимости, сильный ветер)

Отрезанные н.п.: нет
Объездная дорога: нет