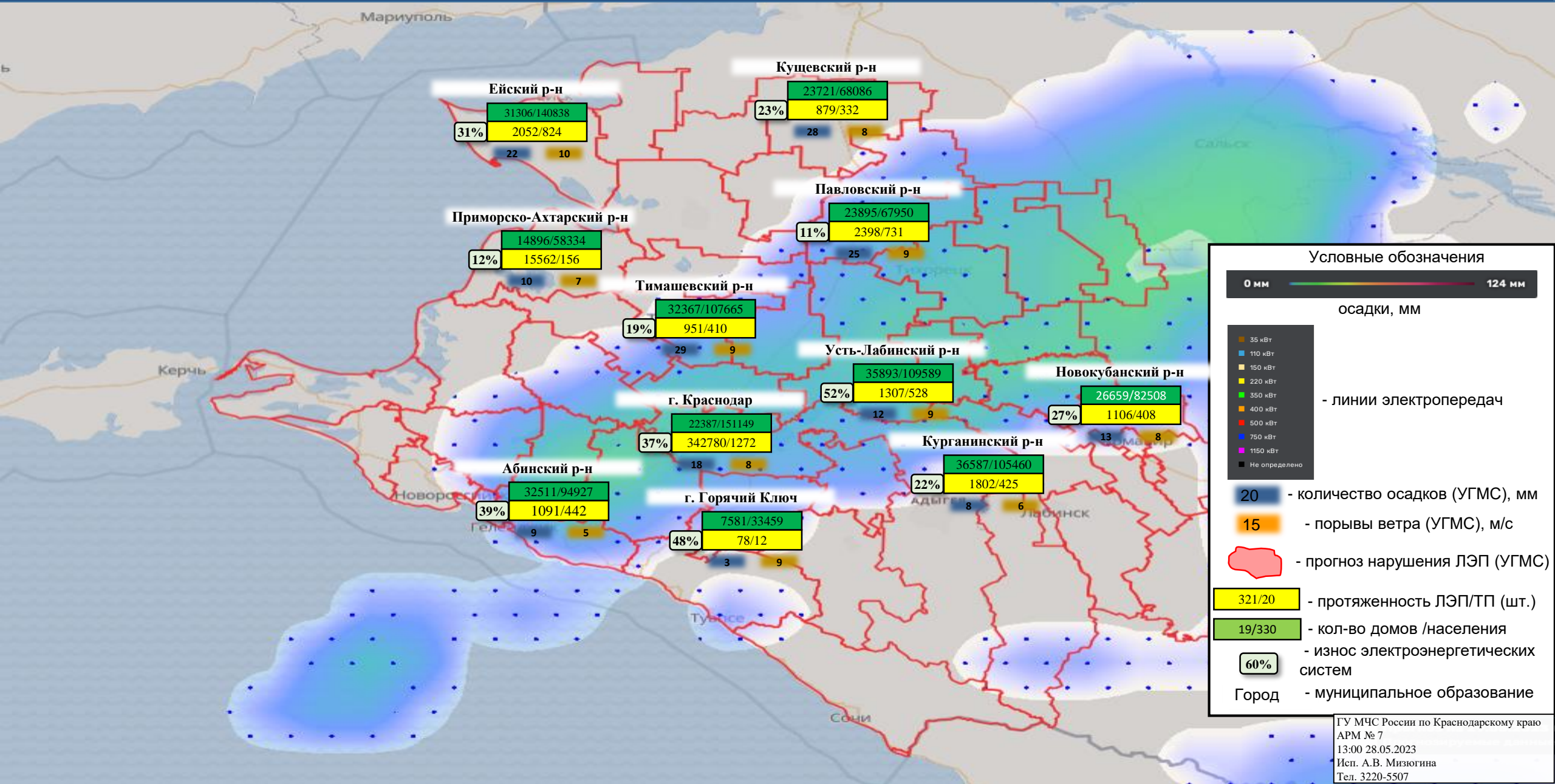


# ИНФОРМАЦИОННЫЕ МАТЕРИАЛЫ ПО ОСАДКАМ И УСИЛЕНИЯ ВЕТРА НА ТЕРРИТОРИИ КРАСНОДАРСКОГО КРАЯ (РИСК НАРУШЕНИЯ ЭЛЕКТРОСНАБЖЕНИЯ НА 29.05.2023)



**Ейский р-н**

31306/140838  
31% 2052/824  
22 10

**Кущевский р-н**

23721/68086  
23% 879/332  
28 8

**Приморско-Ахтарский р-н**

14896/58334  
12% 15562/156  
10 7

**Павловский р-н**

23895/67950  
11% 2398/731  
25 9

**Тимашевский р-н**

32367/107665  
19% 951/410  
29 9

**Усть-Лабинский р-н**

35893/109589  
52% 1307/528  
12 9

**Новокубанский р-н**

26659/82508  
27% 1106/408  
13 8

**г. Краснодар**

22387/151149  
37% 342780/1272  
18 8

**Курганинский р-н**

36587/105460  
22% 1802/425  
8 6

**Абинский р-н**

32511/94927  
39% 1091/442  
9 5

**г. Горячий Ключ**

7581/33459  
48% 78/12  
3 9

**Условные обозначения**

0 мм ————— 124 мм  
осадки, мм

- 35 кВт
- 110 кВт
- 150 кВт
- 220 кВт
- 350 кВт
- 400 кВт
- 500 кВт
- 750 кВт
- 1150 кВт
- Не определено

- линии электропередач

20 - количество осадков (УГМС), мм

15 - порывы ветра (УГМС), м/с

- прогноз нарушения ЛЭП (УГМС)

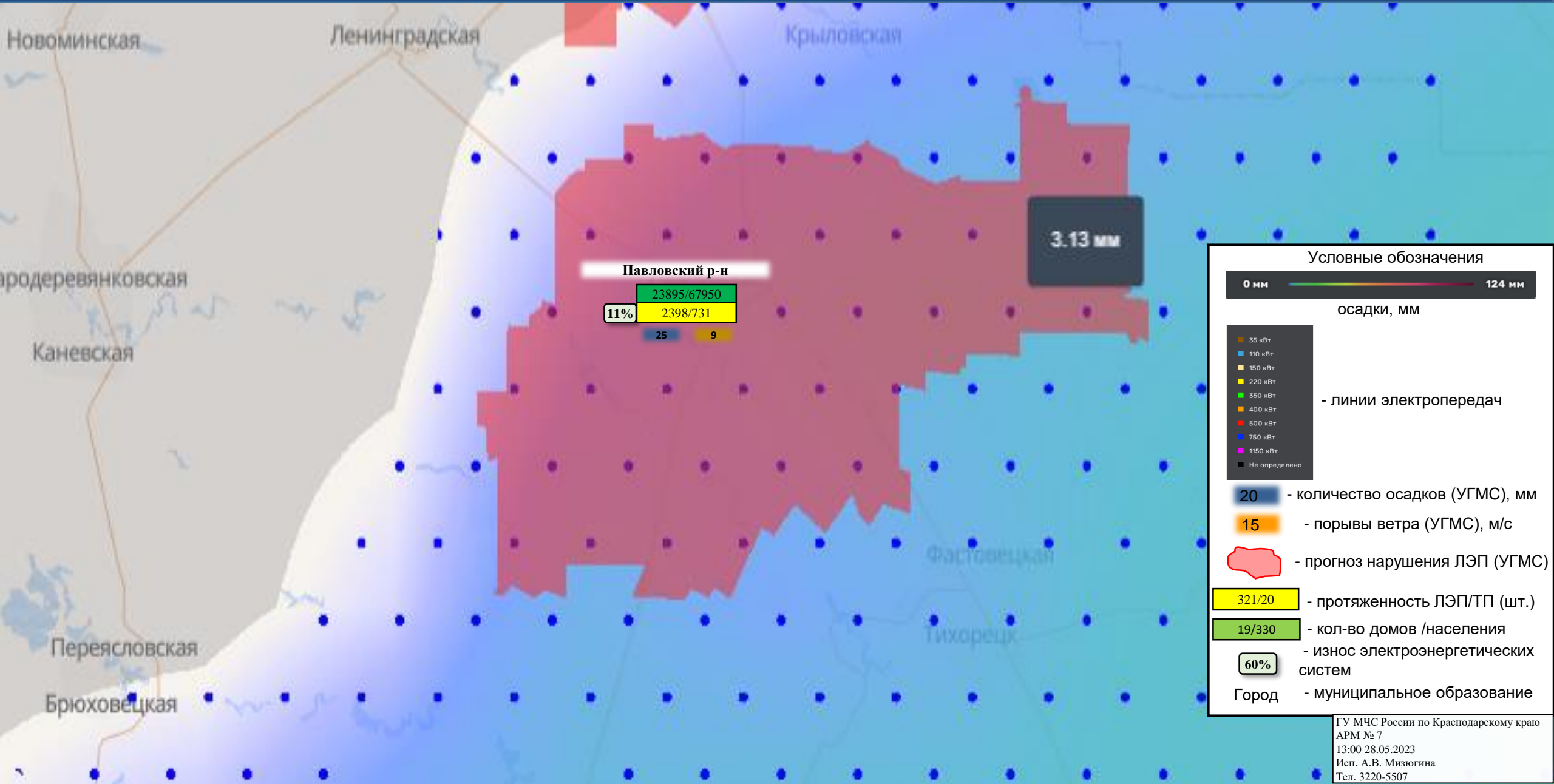
321/20 - протяженность ЛЭП/ТП (шт.)

19/330 - кол-во домов /населения

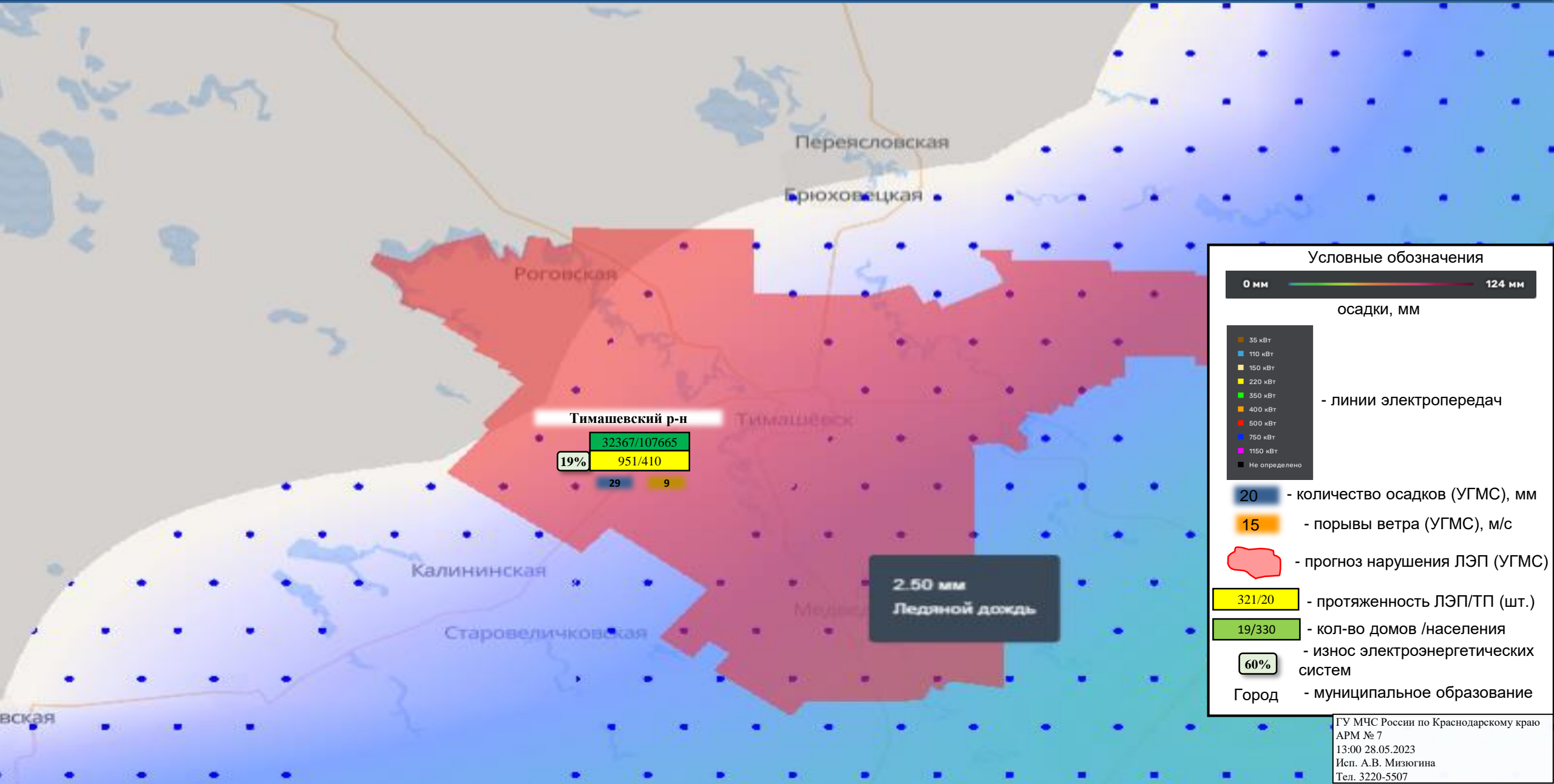
60% - износ электроэнергетических систем

Город - муниципальное образование

ИНФОРМАЦИОННЫЕ МАТЕРИАЛЫ ПО ОСАДКАМ И УСИЛЕНИЯ ВЕТРА  
НА ТЕРРИТОРИИ КРАСНОДАРСКОГО КРАЯ  
(РИСК НАРУШЕНИЯ ЭЛЕКТРОСНАБЖЕНИЯ НА 29.05.2023)



ИНФОРМАЦИОННЫЕ МАТЕРИАЛЫ ПО ОСАДКАМ И УСИЛЕНИЯ ВЕТРА  
НА ТЕРРИТОРИИ КРАСНОДАРСКОГО КРАЯ  
(РИСК НАРУШЕНИЯ ЭЛЕКТРОСНАБЖЕНИЯ НА 29.05.2023)



# ИНФОРМАЦИОННЫЕ МАТЕРИАЛЫ ПО ОСАДКАМ И УСИЛЕНИЯ ВЕТРА НА ТЕРРИТОРИИ КРАСНОДАРСКОГО КРАЯ (РИСК НАРУШЕНИЯ ЭЛЕКТРОСНАБЖЕНИЯ НА 29.05.2023)



# ИНФОРМАЦИОННЫЕ МАТЕРИАЛЫ ПО ОСАДКАМ И УСИЛЕНИЯ ВЕТРА НА ТЕРРИТОРИИ КРАСНОДАРСКОГО КРАЯ (РИСК НАРУШЕНИЯ ЭЛЕКТРОСНАБЖЕНИЯ НА 29.05.2023)



**Усть-Лабинский р-н**

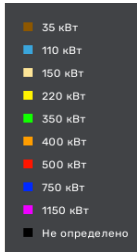
35893/109589  
52% 1307/528  
12 9

3.13 мм

## Условные обозначения



осадки, мм



- линии электропередач

20 - количество осадков (УГМС), мм

15 - порывы ветра (УГМС), м/с

прогноз нарушения ЛЭП (УГМС)

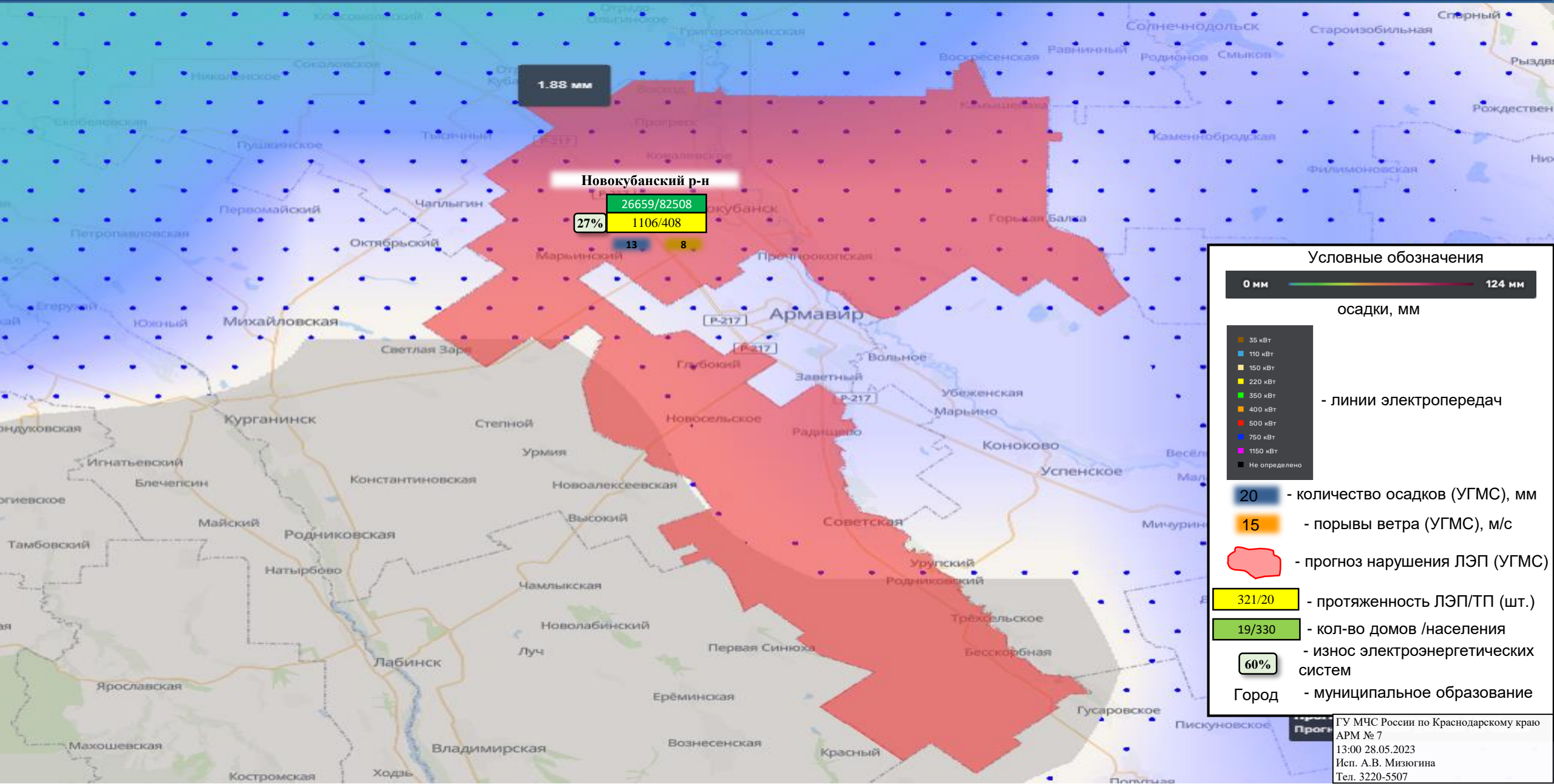
321/20 - протяженность ЛЭП/ТП (шт.)

19/330 - кол-во домов /населения

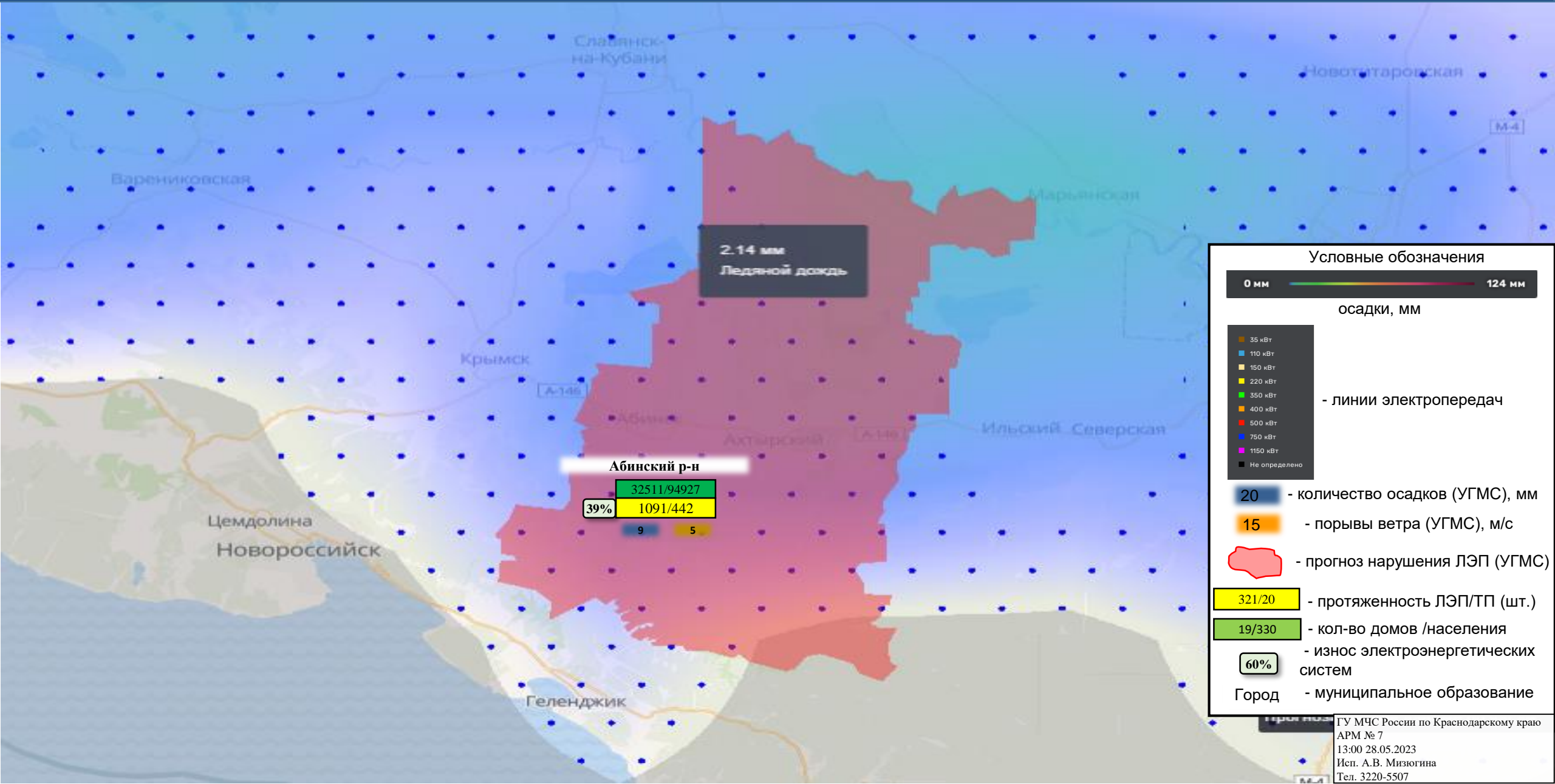
60% - износ электроэнергетических систем

Город - муниципальное образование

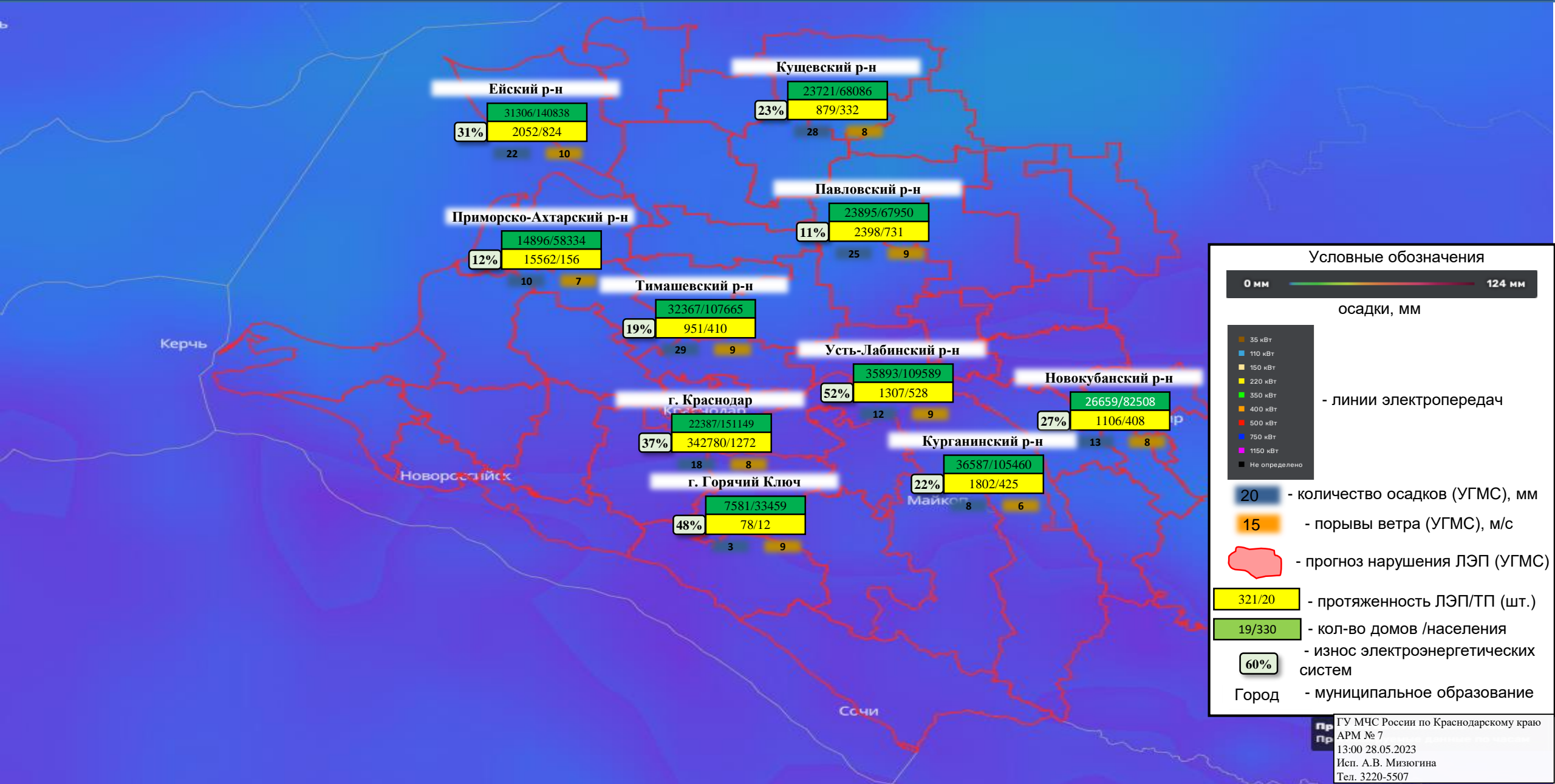
# ИНФОРМАЦИОННЫЕ МАТЕРИАЛЫ ПО ОСАДКАМ И УСИЛЕНИЯ ВЕТРА НА ТЕРРИТОРИИ КРАСНОДАРСКОГО КРАЯ (РИСК НАРУШЕНИЯ ЭЛЕКТРОСНАБЖЕНИЯ НА 29.05.2023)



# ИНФОРМАЦИОННЫЕ МАТЕРИАЛЫ ПО ОСАДКАМ И УСИЛЕНИЯ ВЕТРА НА ТЕРРИТОРИИ КРАСНОДАРСКОГО КРАЯ (РИСК НАРУШЕНИЯ ЭЛЕКТРОСНАБЖЕНИЯ НА 29.05.2023)



# ИНФОРМАЦИОННЫЕ МАТЕРИАЛЫ ПО ОСАДКАМ И УСИЛЕНИЯ ВЕТРА НА ТЕРРИТОРИИ КРАСНОДАРСКОГО КРАЯ (РИСК НАРУШЕНИЯ ЭЛЕКТРОСНАБЖЕНИЯ НА 29.05.2023)



**Условные обозначения**

0 мм ————— 124 мм  
осадки, мм

- 35 м/с
- 110 м/с
- 150 м/с
- 220 м/с
- 350 м/с
- 400 м/с
- 500 м/с
- 750 м/с
- 1150 м/с
- Не определено

- линии электропередач

20 - количество осадков (УГМС), мм

15 - порывы ветра (УГМС), м/с

- прогноз нарушения ЛЭП (УГМС)

321/20 - протяженность ЛЭП/ТП (шт.)

19/330 - кол-во домов /населения

60% - износ электроэнергетических систем

Город - муниципальное образование



ИНФОРМАЦИОННЫЕ МАТЕРИАЛЫ ПО РИСКУ НАРУШЕНИЯ ТРАНСПОРТНОГО СООБЩЕНИЯ,  
СВЯЗАННЫХ С НЕБЛАГОПРИЯТНЫМИ МЕТЕОЯВЛЕНИЯМИ  
НА ФЕДЕРАЛЬНОЙ АВТОМОБИЛЬНОЙ ДОРОГЕ М-4 ДОН (НА 29.05.2023)

### Прогноз метеоявлений

Вс 26 май	Пн 29	Вт 30	Ср 31	Чт 1 июнь	Пт 2	Сб 3	Вс 4	Пн 5	Вт 6	
Температура воздуха, °С	+25	+22	+24	+25	+24	+23	+26	+22	+24	+23
Порывы ветра, м/с	+17	+19	+18	+18	+18	+17	+18	+18	+17	+17
Осадки в жидком эквиваленте, мм	3,2	1,1	0	0	0	0,2	0	0	0	0



**Аварийно-опасный участок с 1504 по 1524 км (риск возникновения: ухудшение видимости, сильные дожди, ливни, гроза, град, сильный ветер, порывы до 23 м/с туман)**

Отрезанные н.п.: нет  
Объездная дорога: нет

08.10.2020

### Атлас рисков и угроз

СЛОИ СОБЫТИЯ МАРШРУТЫ

Поиск слоя

- ПРОЧЕЕ
- ТЕХНОГЕННЫЕ
- ПРИРОДНЫЕ
- COVID-2019

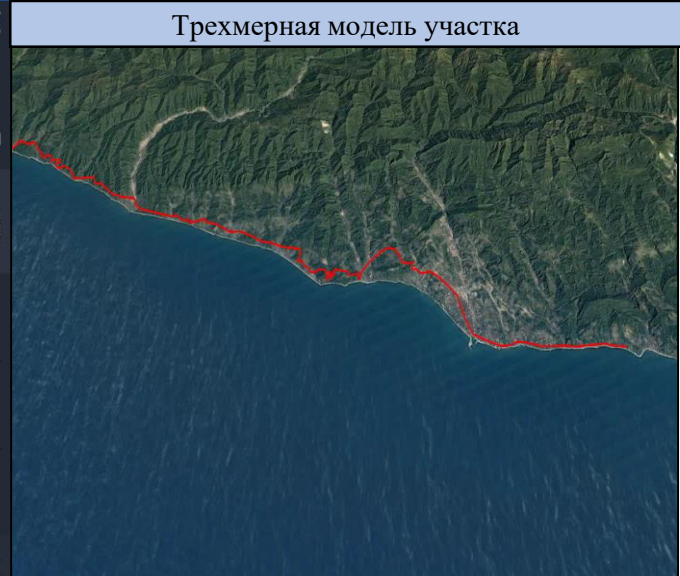
Административные границы

Оперативный прогноз

СТАТИСТИКА РЕГИОНАМ

Дорожно-транспортные происшествия

Добавить слой

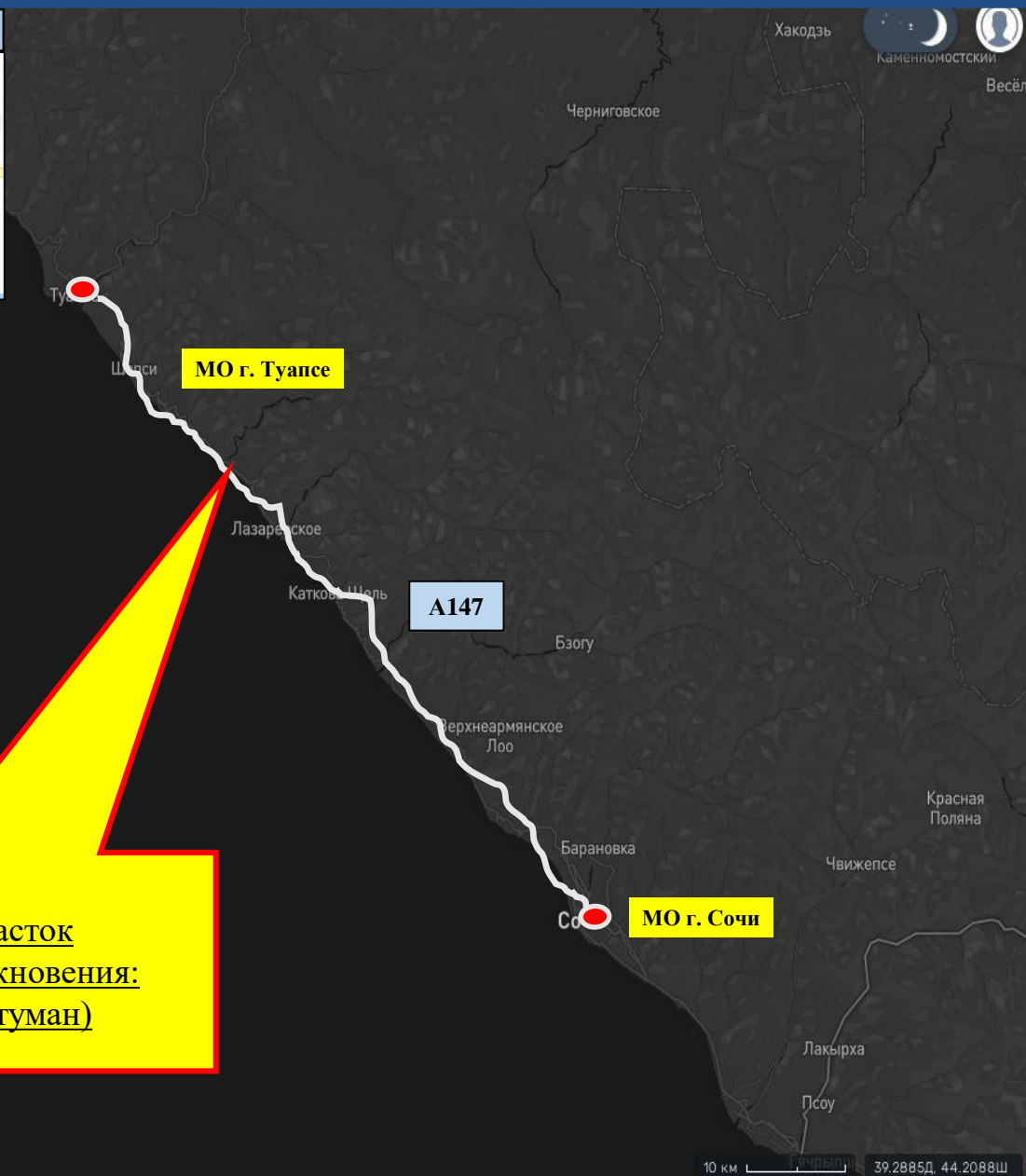


- #### Условные обозначения
- Участок автодороги с повышенным риском возникновения ДТП, нарушением движения
  - Объездная дорога
  - Населенный пункт

ИНФОРМАЦИОННЫЕ МАТЕРИАЛЫ ПО РИСКУ НАРУШЕНИЯ ТРАНСПОРТНОГО СООБЩЕНИЯ,  
СВЯЗАННЫХ С НЕБЛАГОПРИЯТНЫМИ МЕТЕОЯВЛЕНИЯМИ НА АВТОДОРОГЕ А-147  
В КРАСНОДАРСКОМ КРАЕ (НА 29.05.2023)

### Прогноз метеоявлений

Вс 28 май	Пн 29	Вт 30	Ср 31	Чт 1 июнь	Пт 2	Сб 3	Вс 4	Пн 5	Вт 6
Температура воздуха, °С	+26	+24	+25	+27	+24	+23	+24	+24	+24
Порывы ветра, м/с	4	6	7	8	4	4	5	5	4
Осадки в жидком эквиваленте, мм	0,2	0,8	0,6	0,2	0	3,2	0	1,9	0



### Атлас рисков и угроз

СЛОИ СОБЫТИЯ МАРШРУТЫ

Поиск слоя

- ПРОЧЕЕ
- ТЕХНОГЕННЫЕ
- ПРИРОДНЫЕ
- ЭКОЛОГИЧЕСКИЕ

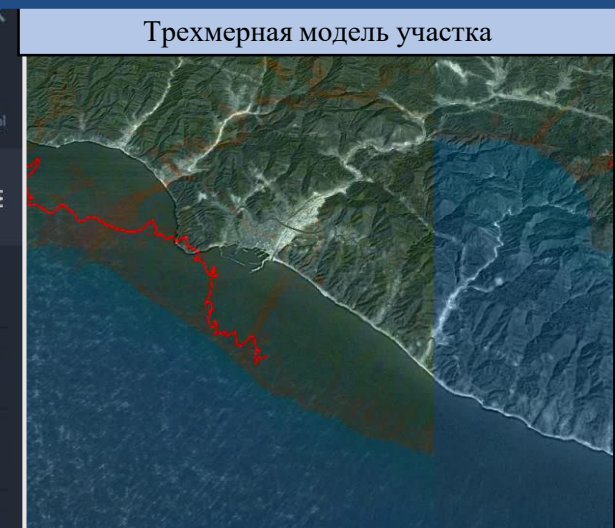
COVID-2019

Административные границы

Оперативный прогноз

СТАТИСТИКА ЧС ПО РЕГИОНАМ

Добавить слой



- #### Условные обозначения
- Участок автодороги с повышенным риском возникновения ДТП, нарушением движения
  - Объездная дорога
  - Населенный пункт

**Аварийно-опасный участок с 52 по 198 км (риск возникновения: ухудшение видимости, туман)**

Отрезанные н.п.: нет  
Объездная дорога: нет